

Mitterberg (Baden)

Beschreibung: An einer Wegkreuzung am oberen Ende des Kurparks von Baden steht ein dreifacher Grenzstein, der mit „S B“, „P G“, einem Kreuz „+“ und der Jahreszahl 1787 bezeichnet ist. Hier treffen auch die Katastralgemeinden Mitterberg (OG Baden), Pfaffstätten und Siegendorf (OG Heiligenkreuz) zusammen.

„S B“ verweist auf den Grundbesitz der „**Stadt Baden**“, „P G“ auf „**Pfaffstätten Gemeinde**“ und das Kreuz „+“ auf „**Heiligenkreuz**“.











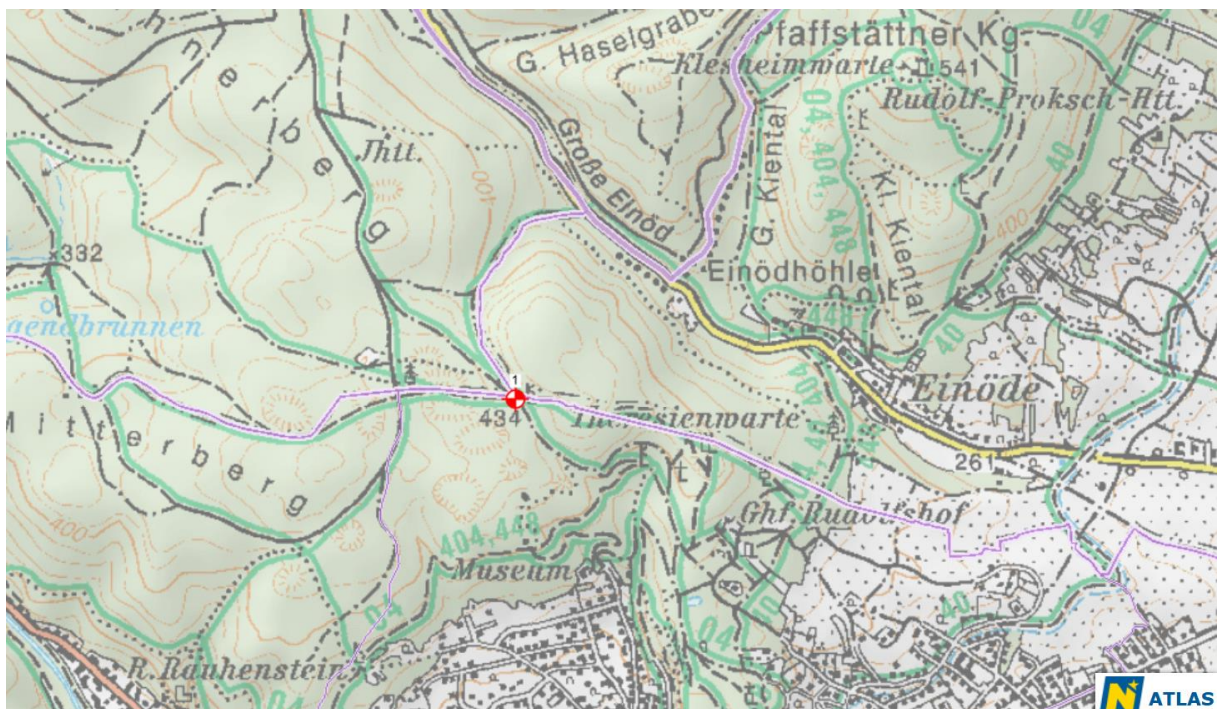
Fotos: Christoph Twaroch

Wenige Meter südlich befindet sich, schon recht schief, ein weiterer Grenzstein, der mit „St. B.“ für „**Stadt Baden**“ bezeichnet ist.



Lage:

GK M34	-8346,48		320379,54
Lambert (MGI, 47.5)	615291,06		462057,1
BMN M28	589075,88		337173,75
BMN M31	665396,01		324410,84
BMN M34	741653,52		320379,54
WGS84	E: 16,22026		N: 48,0219
WGS84(GM)	E: 16°13,215'		N: 48°01,314'
WGS84(GMS)	E: 16°13'12,9"		N: 48°01'18,8"



Christoph Twaroch, 20.12.2022