

Pfarre Gainfarn

Beschreibung: Nördlich von Großau steht am Waldrand unterhalb des Hauerberges ein Grenzstein mit dem Wappen des Stiftes Melk. Eine Jahreszahl ist nicht zu erkennen. Der franziszeische Kataster weist die Pfarre Gainfarn als Besitzer des angrenzenden Grundstücks aus. Die Rückseite ist nicht bezeichnet.








Fotos: Christoph Twaroch

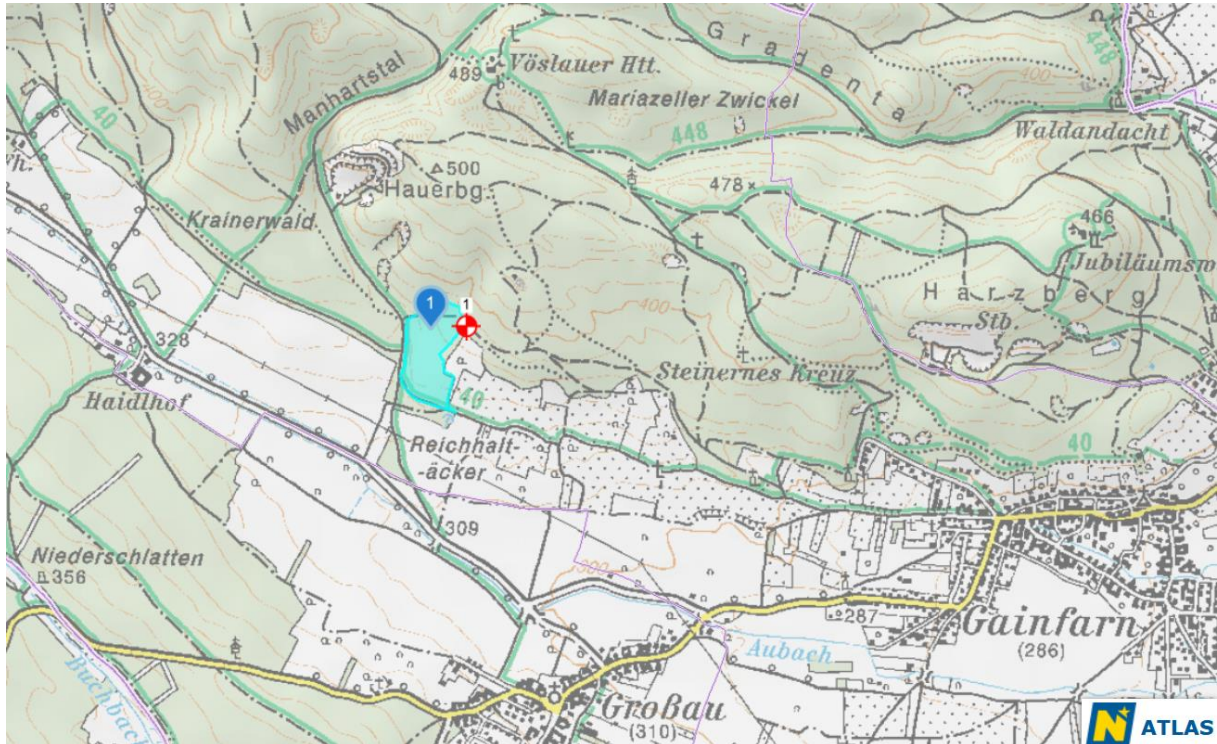
Die Pfarrkirche Gainfarn steht dominant im Stadtteil Gainfarn in der Stadtgemeinde Bad Vöslau im Bezirk Baden in Niederösterreich. Anfänglich war Gainfarn eine Filiale der Pfarre Traiskirchen. Seit 1312 ist sie eine dem Stift Melk inkorporierte Pfarre; die Grenzsteine der der Pfarre gehörigen Grundstücke tragen daher das Wappen des Stiftes Melk.



Wappen des Stiftes Melk am Rathaus von Weikendorf

Lage:

WGS84	E: 16,16257		N: 47,96998	
WGS84(GM)	E: 16°09,754'		N: 47°58,199'	
WGS84(GMS)	E: 16°09'45,3"		N: 47°58'11,9"	



Blau: Grundstück der Pfarre Gainfarn; rot: Grenzpunkt

Christoph Twaroch, 15. März 2023