

Tafferl (Pottenstein Merkersdorf)

Beschreibung: Auf dem Wanderweg von Pottenstein nach Merkenstein kommt man an einer „Tafferl“ benannten Erhebung zu einem bemerkenswerten doppelten Grenzstein. Auf einem ist die Initiale „M“ sowie die Jahreszahl 1587 zu sehen. Der zweite Stein ist mit „S:B“ sowie der Jahreszahl 1696 gekennzeichnet.

Auf den Karten ist an dieser Stelle ein markanter Eckpunkt der Grenze zwischen den Katastralgemeinden Pottenstein und Großau zu sehen. Die historische Katastralmappe zeigt, dass hier fünf Parzellen zusammentreffen. Als Besitzer sind eingetragen: Pfarre Leobersdorf, Stadt Baden, Herrschaft Merkenstein (Graf Bartenstein) und die Herrschaft Ebersdorf.



Nur 150 m westlich stehen nahe beieinander zwei weitere historische Grenzsteine, einer ist mit dem Wappen des Stifts Melk und der Jahreszahl 1774, der andere mit „HE“ und 1755 bezeichnet.



Fotos: Christoph Twaroch

„M“ steht für die Herrschaft Merkenstein, „S:B“ für die Stadt Baden und „HE“ für die Herrschaft Ebreichsdorf. Die Pfarre Leobersdorf war (und ist) dem Stift Melk inkorporiert, der Grundbesitz wurde daher mit dem Stiftswappen, den gekreuzten Schlüsseln, gekennzeichnet. Der Stein aus 1587 dürfte der älteste Grenzstein der Region sein.

Historie:

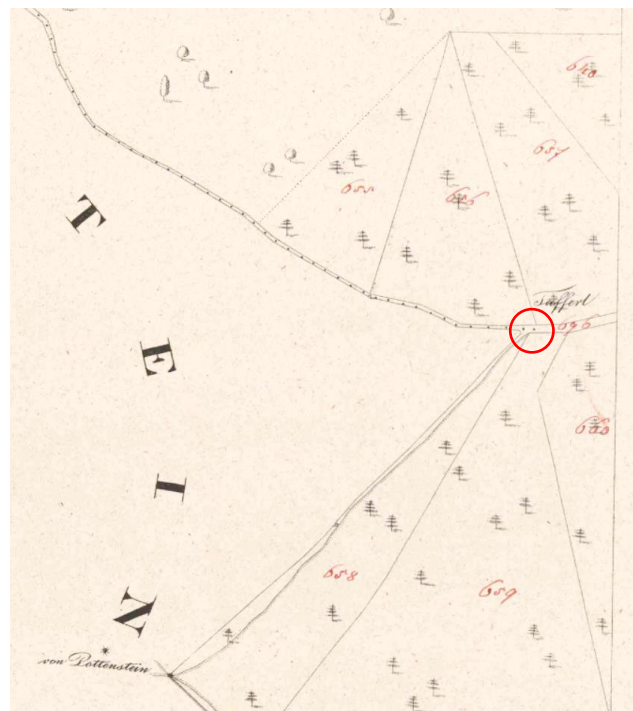
Die Herrschaft Merkenstein wurde 1672 von Gundakar von Dietrichstein gekauft. Über 150 Jahre bleibt sie nun im Besitz der Familie Dietrichstein. Während der Türkenbelagerung 1683 wird die Burg Merkenstein zerstört und ist seither eine Ruine. 1829 geht die Herrschaft in den Besitz der Grafen Münch-Bellinghausen über. Letzter Inhaber der Allodialherrschaft war der Diplomat Joachim Eduard Graf von Münch-Bellinghausen (1786–1866), bevor die Herrschaft nach den Reformen 1848/1849 aufgelöst wurde.

Die Pfarre Leobersdorf war anfänglich eine Filiale der Pfarre Traiskirchen und wurde 1312 eine selbständige, der Benediktinerabtei Melk inkorporierte Pfarre. Die Pfarrkirche ist dem Patrozinium des hl. Martin unterstellt.

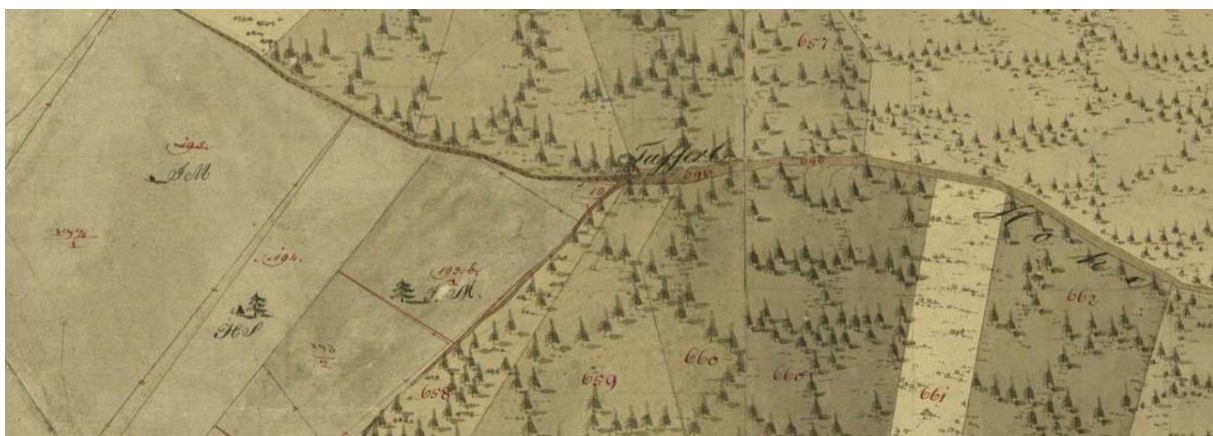
Zur Herrschaft Ebersdorf siehe die Beschreibung bei [www.geschichtewiki.wien.gv.at/Kaiserebersdorf_\(Herrschaft\)](http://www.geschichtewiki.wien.gv.at/Kaiserebersdorf_(Herrschaft))



Mappe Pottenstein



Mappe Großau

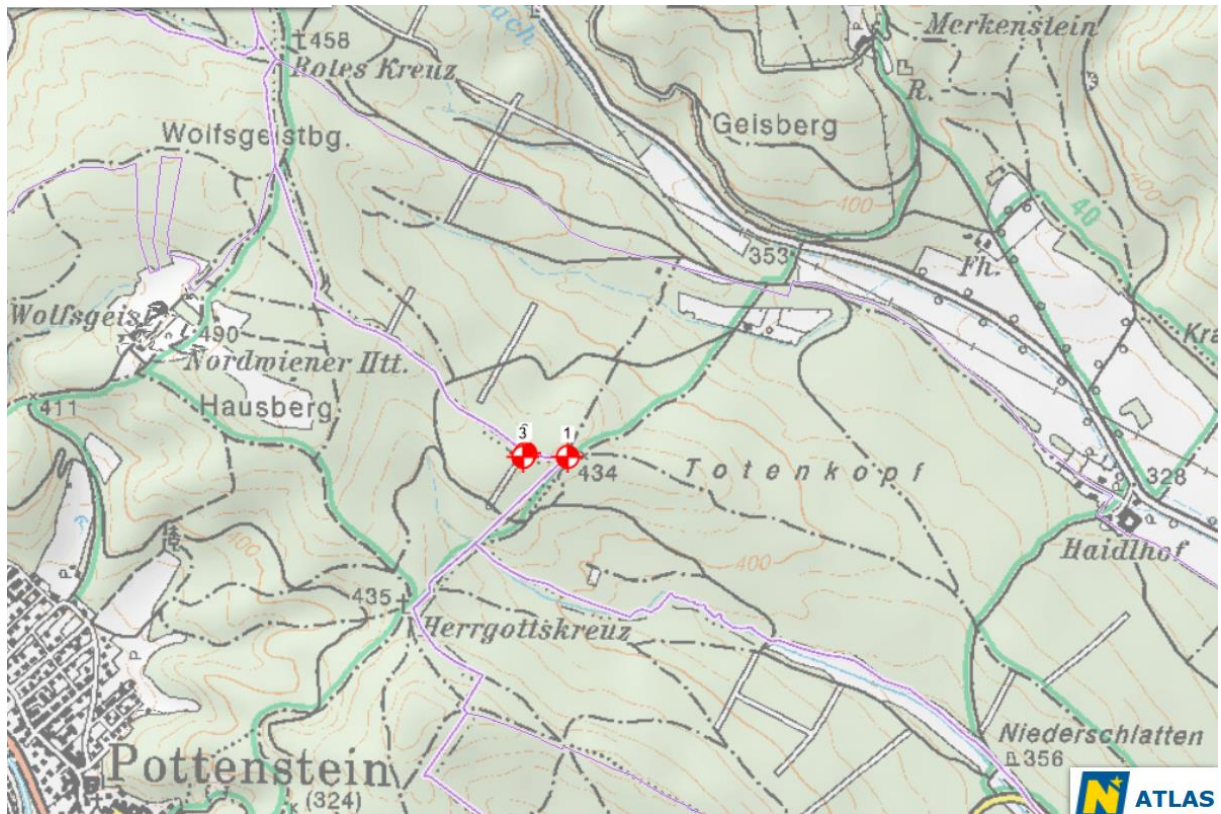


Lage:

WGS84

Rechtswert 16° 07' 04,6''

Hochwert 47° 58' 12''



Christoph Twaroch, 30. August 2023